
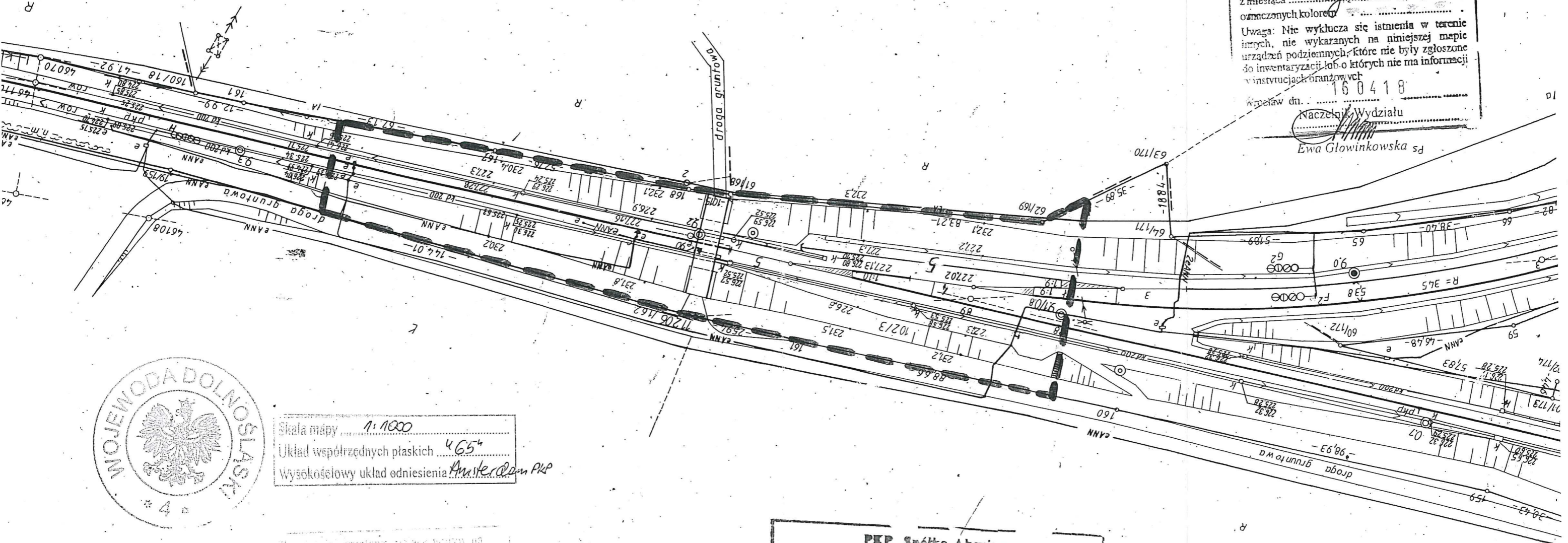


REPRODUKCJA WZBRONIONA

Aktualizację mapy do celów projektowych w zakresie oznaczonym kolorem wykonali: **GEOCAD** Chrzęstawa Mała

PKP Spółka Akcyjna
 Oddział Gospodarowania Nieruchomościami we Wrocławiu
 Kolejowy Ośrodek Dokumentacji Geodezyjnej i Kartograficznej
 Mapa sytuacyjno-wysokościowa w skali 1:1000 dla celów projektowych
 Obiekt: **LAS- WILKA**
 Skł: **DER 377/2018**
 Mapę niniejszą uzupełniono pomiarem aktualizacyjnym sytuacyjno-wysokościowym i urzędzeń podziemnych w roku **2018** z miesiąca **lutego** w granicach oznaczonych kolorem
 Uwaga: Nie wyklucza się istnienia w terenie innych, nie wykazanych na niniejszej mapie urzędzeń podziemnych, które nie były zgłoszone do inwentaryzacji lub o których nie ma informacji w instrukcjach branżowych
 Wykonał dn. **16.04.18**
 Naczelnik Wydziału
Ewa Głowinkowska ps



Skala mapy **1:1000**
 Układ współrzędnych płaskich **4654**
 Wysokościowy układ odniesienia **Amsterdam PKP**

Stwierdzono granice i sąsiedztwo na terenach gospodarczych, pomiarów i urzędzeń podziemnych w granicach projektowanych i wykonanych **nie badano**

PKP Spółka Akcyjna
 Oddział Gospodarowania Nieruchomościami we Wrocławiu
 Kolejowy Ośrodek Dokumentacji Geodezyjnej i Kartograficznej
MAPA SYTUACYJNA
 części stacji, szlaku **LAS- WILKA**
 km **9.10- 9.28**
 skala 1:1000 stan z dnia **15.02.2018**
 wysokościowy układ odniesienia Amsterdam

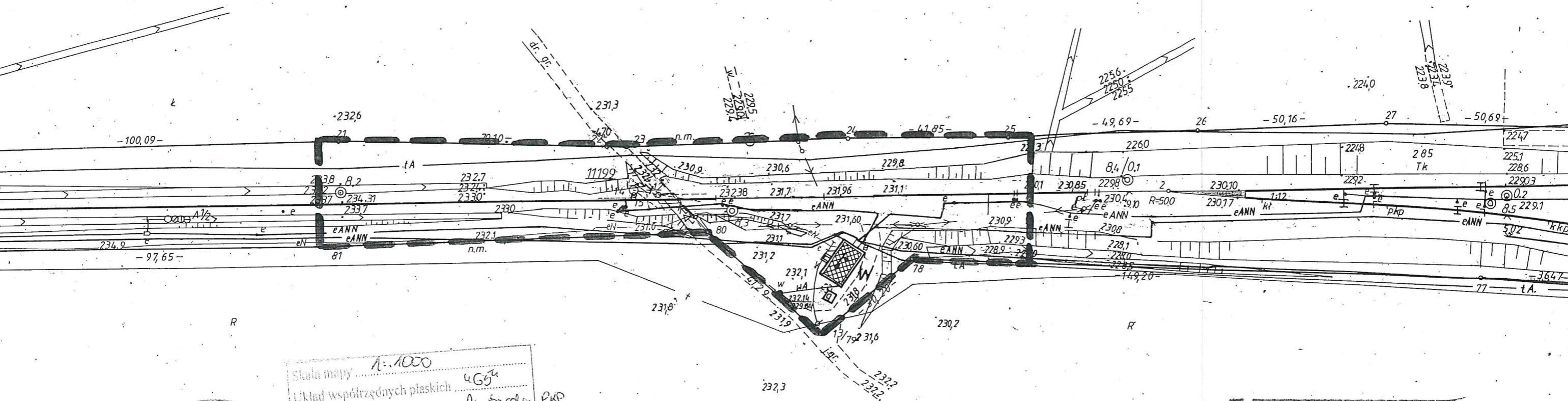
GEODEZJA "GEOCAD"
 Tomasz Sobczak
 ul. Piękna 22, 55-003 Chrzęstawa Mała
 tel. 603-945-350, geocad@geocad.pl
 NIP 899-226-66-49, REGON 932149812
 Z up. WOJEWODY DOLNOSLASKIEGO
 mgr inż. Tomasz Sobczak
 geodeta uprawniony
 Ewa Stachera
 KIEROWNIK ODDZIAŁU
 Planowania Przestrzennego
 nr upr. 19509
 wydane przez Głównego Geodetę Państwa

Załącznik nr **1**
 do dec. **NR I-P-32/18**
 z dnia **10.09.2018**

--- LINIE ROZGRANICZAJĄCE TEREN INWESTYCJI ---

REPRODUKUCJA WZBRONIONA

Aktualizację mapy do celów projektowych w zakresie
znacznym kolorem
wykonał: **GEOCAD**
Magdalena Maib



Skala mapy 1:1000
Układ współrzędnych płaskich 4G54
Wysokościowy układ odniesienia Amsterdam - PKP



.....
.....
.....
.....
.....
me badano

PKP Spółka Akcyjna
Oddział Gospodarowania Nieruchomościami
we Wrocławiu
**Kolejowy Ośrodek Dokumentacji
Geodezyjnej i Kartograficznej**
MAPA SYTUACYJNA
części stacji, szlaku **WILKA - KRZEWANA**
ZGORZELECKA km 8.19 - 8.37
skala 1:1000 stan z dnia 15.02.2018
wysokościowy układ odniesienia Amsterdam

GEODEZJA "GEOCAD"
Tomasz Sobczak
ul. Piękna 22, 55-003 Chrzęstawa Mała
tel. 603-945-350, geocad@geocad.pl
NIP 899-226-66-49, REGON 932149812

mgr inż. Tomasz Sobczak
geodeta uprawniony
Z upr. 19509
wydane przez Głównego Urzędu
Planowania Przestrzennego
Ewa Stuchera
KIEROWNIK ODDZIAŁU
Planowania Przestrzennego

PKP Spółka Akcyjna
Oddział Gospodarowania Nieruchomościami
we Wrocławiu
**Kolejowy Ośrodek Dokumentacji
Geodezyjnej i Kartograficznej**
Mapa sytuacyjno-wysokościowa
w skali 1:1000
dla celów projektowych
Obiekt: **WILKA - KRZEWANA ZGORZELECKA**
Sek: **SER 378/2017**
Mapę niniejszą uzupełniono pomiarem
aktualizacyjnym sytuacyjno-wysokościowym
i urządzeń podziemnych w roku 2018
z miesiąca **lutego**, w granicach
oznaczonych kolorem
Uwaga: Nie wyklucza się istnienia w terenie
inne, nie wykazanych na niniejszej mapie
urządzeń podziemnych, które nie były zgłoszone
do inwentaryzacji lub o których nie ma informacji
w instytucjach branżowych
Wrocław dn. 16 04 18
Naczelnik Wydziału
Ewa Głowinkowska

Załącznik nr
do dec. **NR I-P-32/18**
z dnia **10.05.2018**

Linie rozgraniczające teren inwestycji