








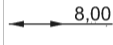


ZMIANA MIEJSCOWEGO PLANU ZAGOSPODAROWANIA PRZESTRZENNEGO W OBRĘBIE SULIKÓW - ETAP I

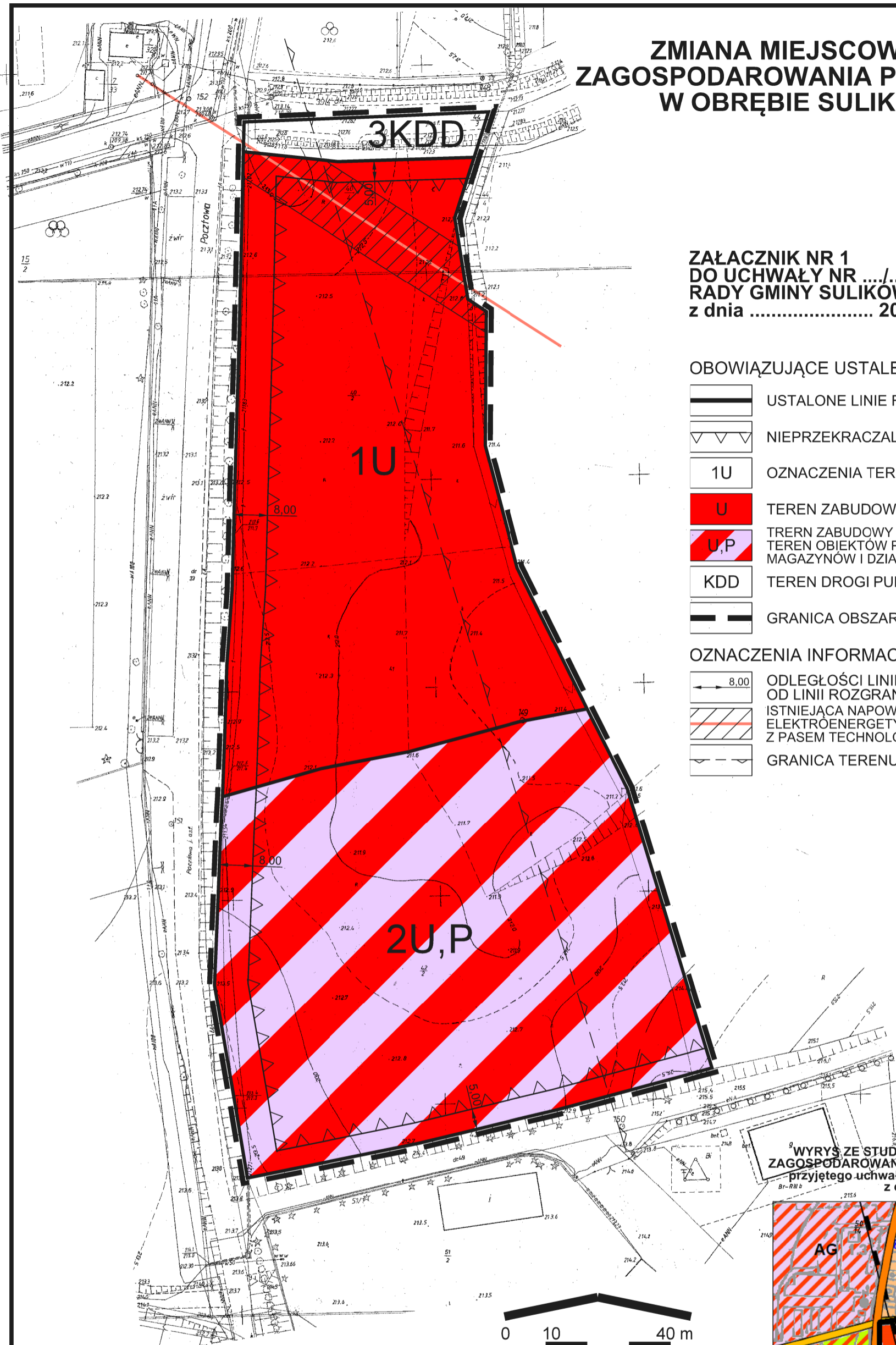
ZAŁĄCZNIK NR 1
DO UCHWAŁY NR .../.../23
RADY GMINY SULIKÓW
z dnia 2023 r.

OBOWIĄZUJĄCE USTALENIA PLANU

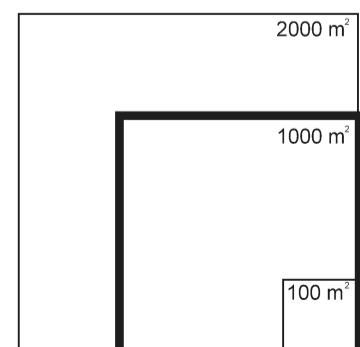
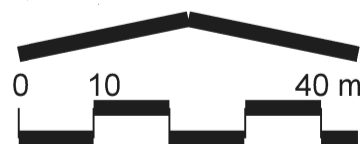
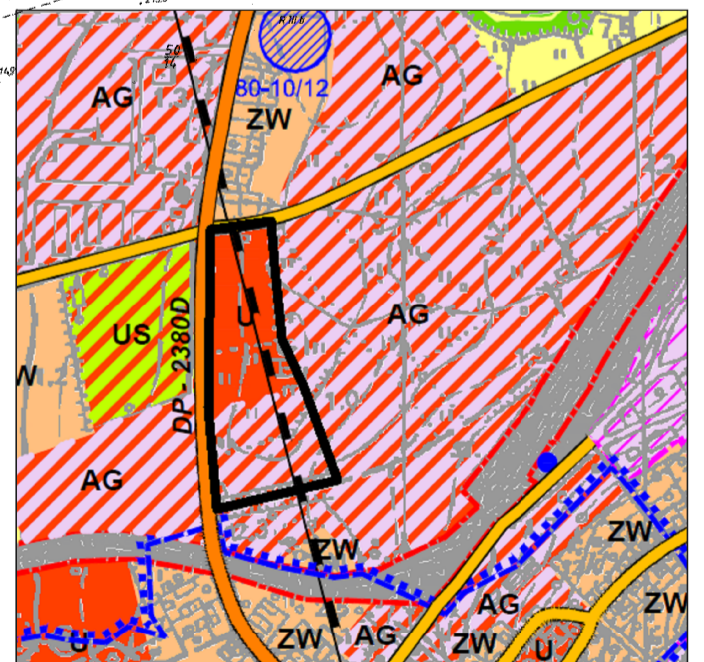
-  USTALONE LINIE ROZGRANICZAJĄCE
-  NIEPRZEKRACZALNE LINIE ZABUDOWY
-  OZNACZENIA TERENÓW
-  TEREN ZABUDOWY USŁUGOWEJ
-  TEREN ZABUDOWY USŁUGOWEJ, TEREN OBIEKTÓW PRODUKCYJNYCH, SKŁADÓW, MAGAZYNÓW I DZIAŁALNOŚCI GOSPODARCZEJ
-  TEREN DROGI PUBLICZNEJ KLASY DOJAZDOWEJ
-  GRANICA OBSZARU OBJĘTEGO ZMIANĄ PLANU

OZNACZENIA INFORMACYJNE

-  ODLEGŁOŚCI LINII ZABUDOWY OD LINII ROZGRANICZAJĄCYCH (w metrach)
-  ISTNIEJĄCA NAPOWIETRZNA LINIA ELEKTROENERGETYCZNA ŚREDNICH NAPIĘĆ 20 kV Z PASEM TECHNOLOGICZNYM
-  GRANICA TERENU GÓRNICZEGO ZŁOŻA "SULIKÓW"



WYRYS ZE STUDIUM UWARUNKOWAŃ I KIERUNKÓW ZAGOSPODAROWANIA PRZESTRZENNEGO przyjętego uchwałą Nr XLVI/368/22 Rady Gminy Sulików z dnia 29 grudnia 2022 r.



PRACOWNIA PROJEKTOWA PLAN Małgorzata Wołoszka
siedziba: ul. A. Struga 10/2, 58-560 Jelenia Góra
tel.: +48 608498774; e-mail: ppplan@interia.pl
NIP 6112104848, REGON 021864780

zespół autorski:
mgr inż. Małgorzata WOŁOSZKA - główny projektant
mgr inż. Daria GNIADZIK

mapa pozyskana ze Starostwa Powiatowego w Zgorzlecu
licencja nr GK.6642.677.2023_0225_P z dnia 07.07.2023 r.
układ współrzędnych:

SKALA 1:1000